
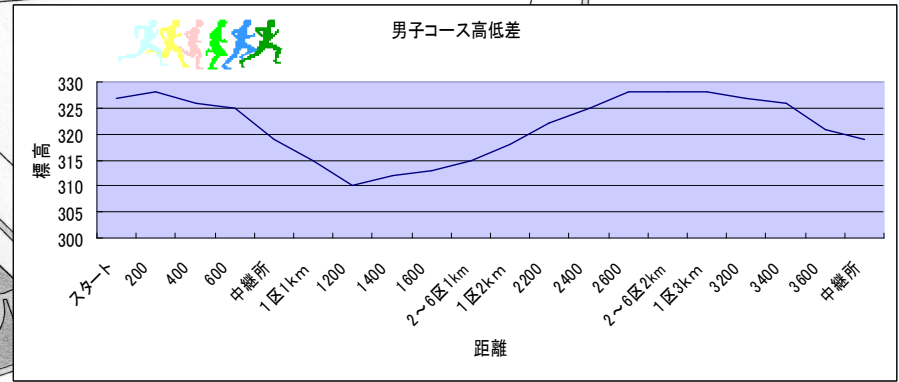
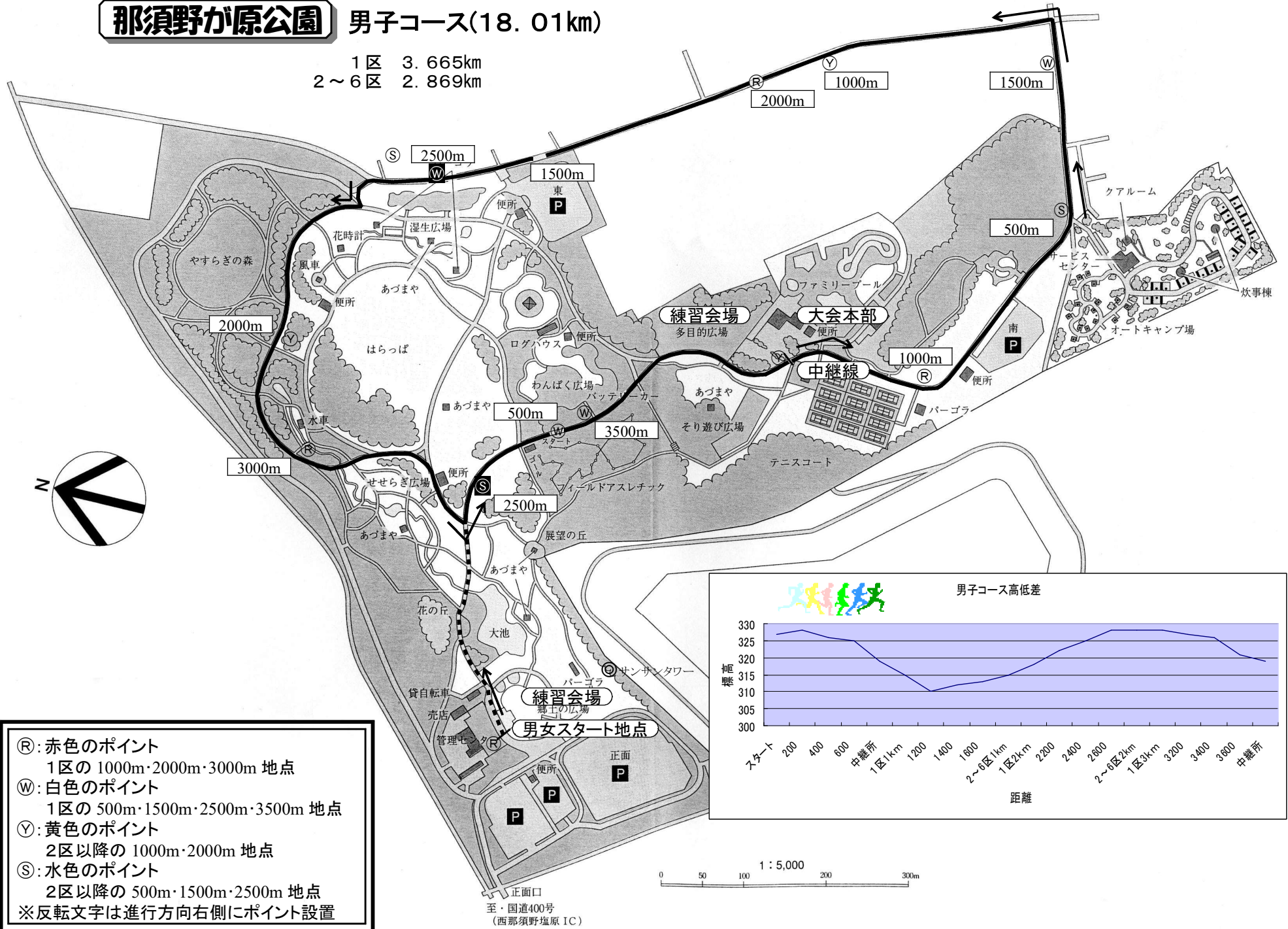


那須野が原公園 男子コース(18.01km)

1区 3.665km
2~6区 2.869km



- Ⓡ: 赤色のポイント
1区の 1000m・2000m・3000m 地点
 - Ⓦ: 白色のポイント
1区の 500m・1500m・2500m・3500m 地点
 - Ⓨ: 黄色のポイント
2区以降の 1000m・2000m 地点
 - Ⓢ: 水色のポイント
2区以降の 500m・1500m・2500m 地点
- ※反転文字は進行方向右側にポイント設置

正面口
至・国道400号
(西那須野塩原 IC)